

Sammelberichtigung Karte 44

★ 44

Elbmündung

INT 1452

Letzte NfS:

42/19

NEUE AUSGABE/NEW EDITION

(BSH N2/19) 45/19

★ 44

SW-lich Großer Vogelsand. Cuxhaven

INT 1452

Letzte NfS:

45/19

Trage ein

Insert

#

54° 00,79' N 008° 17,90' E

13₃ und streiche *13₈* dicht dabei
and delete close by

53° 51,61' N 008° 43,96' E

Plan

Trage ein

Insert

13₃ und streiche *13₈* dicht dabei
and delete close by

53° 51,605' N 008° 43,964' E

(NPorts Cuxhaven, Peilplan EU191029/19; WSA Cuxhaven 128/19) 48/19

★ 44

S-lich Großer Vogelsand. Neuwerk-Reede

INT 1452

Letzte NfS:

48/19

Trage ein

Insert


53° 59,48' N 008° 24,15' E

11₆ und streiche *12₃* dicht dabei
and delete close by

53° 58,34' N 008° 28,29' E

Ersetze

Replace

11₄ durch *10₆*
by

53° 58,17' N 008° 28,88' E

12₅ durch *12₁*
by

53° 58,09' N 008° 30,16' E

9₈ durch *9₃*
by

53° 57,80' N 008° 31,61' E

(NPorts Cuxhaven, Peilplan 73663, 73918/19) 50/19

★ 44

SW-lich Großer Vogelsand

INT 1452
Letzte NfS:
50/19

Streiche
Delete



54° 00,8' N 008° 17,9' E

Siehe/see 48/19 – 44

(WSA Cuxhaven 135/19) 51-52/19

★ 44

Medemrinne

INT 1452
Letzte NfS:
51-52/19

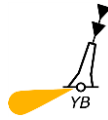
Streiche
Delete



zwischen
between

53° 51,1' N 008° 55,0' E
53° 50,8' N 008° 54,8' E

Verlege
Relocate



VQ(6)+LFl. 10s

nach
to

53° 50,78' N 008° 55,00' E

Trage ein
Insert



zwischen
between

53° 51,06' N 008° 54,95' E
53° 50,78' N 008° 55,00' E
53° 50,75' N 008° 54,77' E

(WSA Cuxhaven 140/19) 01-02/20

★ 44

NO-lich Mittelgrund

INT 1452
Letzte NfS:
01-02/20

Ersetze
Replace

11₉ durch
by 11₂

53° 57,56' N 008° 37,31' E

(WSA Cuxhaven, Peilplan 74214/19) 04/20

★ 44

Cuxhaven

INT 1452
Letzte NfS:
04/20

Trage ein
Insert

Plan

14₃ und streiche
and delete 14₉ dicht dabei
close by

53° 51,368' N 008° 44,342' E

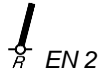
(NPorts Cuxhaven, Peilplan EU200108k/20) 09/20

★ 44

Neuwerk-Reede

INT 1452
 Letzte NfS:
 09/20

Verlege
Relocate



nach
 to 53° 57,84' N 008° 29,68' E



nach
 to 53° 57,86' N 008° 29,60' E

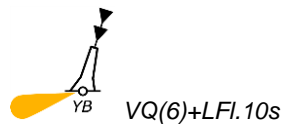
(WSA Cuxhaven 20/20) 12/20

★ 44

Medem-Reede. Medemrinne

INT 1452
 Letzte NfS:
 12/20

Streiche
Delete



53° 52,8' N 008° 43,6' E



zwischen
between
 53° 53,2' N 008° 52,9' E
 53° 51,5' N 008° 55,2' E
 53° 51,1' N 008° 55,0' E
 53° 50,8' N 008° 55,0' E
 53° 50,7' N 008° 53,1' E

Trage ein
Insert

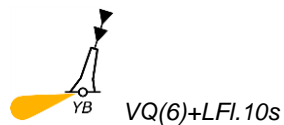


zwischen
between
 53° 53,19' N 008° 52,87' E
 53° 53,27' N 008° 53,05' E
 53° 51,67' N 008° 55,32' E
 53° 51,13' N 008° 55,52' E
 53° 50,83' N 008° 55,64' E
 53° 50,70' N 008° 53,13' E

Verlege
Relocate



nach
 to 53° 51,13' N 008° 55,52' E

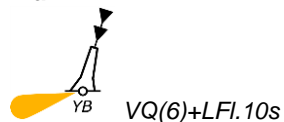


nach
 to 53° 50,83' N 008° 55,64' E

Siehe/see 01-02/20 – 44

Plan

Ersetze
Replace



durch
 by #

53° 52,82' N 008° 43,55' E

(WSA Cuxhaven 32, 35/20) 17/20

★ 44 SW-lich Gelbsand. O-lich Steubenhöft

INT 1452
Letzte NfS:
17/20

Trage ein *Insert* 9_2 und streiche *and delete* 9_9 dicht dabei *close by* 53° 58,03' N 008° 36,95' E

Plan

Trage ein *Insert* 16_8 und streiche *and delete* 18_1 dicht dabei *close by* 53° 52,055' N 008° 43,405' E

(WSA Cuxhaven, Peilplan 75328/20; NPorts Cuxhaven, Peilplan SBST200402k/20) 18/20

★ 44 Außenelbe-Reede. Luechterloch

INT 1452
Letzte NfS:
18/20

Trage ein *Insert* 54° 03,10' N 008° 09,60' E

Streiche *Delete* 54° 00,8' N 008° 32,1' E

(WSA Tönning 38/20; WSA Cuxhaven 36/20) 19/20

★ 44 Luechterloch

INT 1452
Letzte NfS:
19/20

Trage ein *Insert* 54° 00,80' N 008° 32,07' E

Siehe/see 19/20 – 44

(WSA Cuxhaven 51/20) 22/20

★ 44 Norderrinne

INT 1452
Letzte NfS:
22/20

Ersetze *Replace* 7_4 durch *by* 6_3 53° 58,96' N 008° 34,35' E

8_8 durch *by* 7_8 53° 59,01' N 008° 35,31' E

(BSH N1 SVE 9171900/19) 23/20

★ 44

S-lich Großer Vogelsand. NW-lich Medem-Reede

INT 1452
Letzte NfS:
23/20

Ersetze
Replace

9_7 durch
by 8

53° 59,46' N 008° 24,11' E

Plan

Ersetze
Replace

16_9 durch
by 15_4

53° 53,526' N 008° 42,365' E

Trage ein
Insert

11_2 und streiche
and delete 15_1 dicht dabei
close by

53° 53,402' N 008° 42,556' E

(WSA Cuxhaven, Peilplan 75749, 75769/20) 26/20

★ 44

W-lich Spitzsand

INT 1452
Letzte NfS:
26/20

Trage ein
Insert

 und streiche
and delete  Mess-G. dicht dabei
close by FI(5)Y.20s

53° 55,60' N 008° 38,97' E



(WSA Cuxhaven 68/20) 27-28/20

★ 44

Cuxhaven

INT 1452
Letzte NfS:
27-28/20



Ersetze
Replace

 19_5 Wk durch
by  18 Wk

53° 52,71' N 008° 43,05' E

Plan

Ersetze
Replace

 19_5 Wk durch
by  18 Wk

53° 52,709' N 008° 43,054' E

(WSA Cuxhaven 76/20) 29-30/20

★ 44

W-lich Spitzsand

INT 1452
Letzte NfS:
29-30/20

Ersetze
Replace

13_7 durch
by 13_1

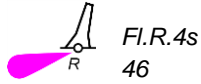
53° 56,16' N 008° 39,95' E

(WSA Cuxhaven, Survey 76060/20) 31-32/20

★ 44 Medemrinne. Medem-Reede. Cuxhaven

INT 1452
 Letzte NfS:
 31-32/20

Trage ein
 Insert

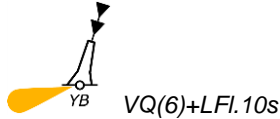


53° 50,78' N 008° 54,11' E

Streiche
 Delete



53° 50,9' N 008° 53,2' E
 53° 51,1' N 008° 55,5' E



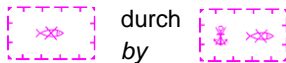
53° 50,7' N 008° 53,1' E
 53° 50,8' N 008° 55,6' E



zwischen
 between

53° 52,3' N 008° 50,9' E
 53° 53,3' N 008° 53,1' E
 53° 51,7' N 008° 55,3' E
 53° 50,8' N 008° 55,6' E
 53° 50,7' N 008° 53,1' E
 53° 50,9' N 008° 53,2' E
 53° 51,4' N 008° 52,8' E
 53° 52,3' N 008° 50,9' E

Ersetze
 Replace



53° 51,8' N 008° 53,5' E

Trage ein
 Insert



53° 52,858' N 008° 43,474' E

13₈ und streiche
 and delete 16₂ dicht dabei
 close by

53° 51,651' N 008° 43,868' E

(WSA Cuxhaven, Survey 76441/20; NPorts Cuxhaven, Survey EU200713k/20, WSA Cuxhaven 88/20) 33/20

★ 44 NO-lich Cuxhaven

INT 1452
 Letzte NfS:
 33/20

Trage ein
 Insert

Plan

8₁ und streiche
 and delete 8₅ dicht dabei
 close by

53° 52,101' N 008° 44,207' E

13 und streiche
 and delete 14₆ dicht dabei
 close by

53° 51,865' N 008° 44,409' E

(WSA Cuxhaven, Survey 76576/20) 37/20

★ 44

INT 1452

Letzte NfS:

37/20

Elbmündung

EINGEZOGEN/*WITHDRAWN*

Anmerkung: Ersetzt durch Karte DE44

Remark: Replaced by chart DE44

(BSH N2/20) 40/20