

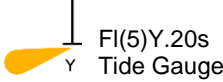
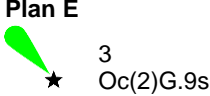
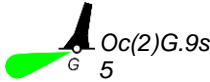
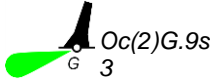
Sammelberichtigung Karte 42

★ 42 Nord-Ostsee-Kanal
 INT 1366
 Letzte NfS:
 09/19

NEUE AUSGABE/NEW EDITION

(BSH N2/19) 17/19

★ 42 W-lich Mole 4. Weiche Audorf - Rade
 INT 1366
 Letzte NfS:
 17/19

Streiche <i>Delete</i>	Plan C 	53° 53,26' N 009° 07,48' E
Trage ein <i>Insert</i>	Plan E 	54° 19,243' N 009° 42,962' E
Verlege <i>Relocate</i>		nach to 54° 19,372' N 009° 43,052' E
Streiche <i>Delete</i>		54° 19,28' N 009° 42,98' E

(WSA Cuxhaven 37/19; WSA Kiel-Holtenau 9/19) 19/19

★ 42 Nordostreede
 INT 1366
 Letzte NfS:
 19/19

Ersetze <i>Replace</i>	Plan C 14_7 durch 13_7 by	53° 53,16' N 009° 09,93' E
---------------------------	--	----------------------------

(WSA Cuxhaven, Peilplan 72415/19) 28-29/19

★ 42 **Zufahrt zum Nord-Ostsee-Kanal**

INT 1366

Letzte NfS: 28-29/19

Plan C

Trage ein *Insert* 11_9 und streiche *and delete* 12_9 dicht dabei *close by* $53^\circ 53,018' \text{ N } 009^\circ 08,339' \text{ E}$

Ersetze *Replace* 12_9 durch *by* 12_4 $53^\circ 53,013' \text{ N } 009^\circ 07,610' \text{ E}$

(WSA Cuxhaven, Peilplan 72686/19) 30-31/19

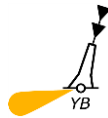
★ 42 **Brunsbüttel**

INT 1366

Letzte NfS: 30-31/19

Plan C

Trage ein *Insert*  F $53^\circ 53,279' \text{ N } 009^\circ 08,820' \text{ E}$
 $53^\circ 53,278' \text{ N } 009^\circ 08,851' \text{ E}$



VQ(6)+LFI.10s

$53^\circ 53,220' \text{ N } 009^\circ 08,124' \text{ E}$
 $53^\circ 53,220' \text{ N } 009^\circ 08,208' \text{ E}$

02/19 – T 42 aufgehoben/*cancelled*

(WSA Cuxhaven 99/19; WSA Brunsbüttel 47/19) 40/19

★ 42 **Brunsbüttel Mole 2**

INT 1366

Letzte NfS: 40/19

Plan C

Ersetze *Replace*  2 F.R.14m10M durch *by*
 Horn(1)10s

2 F.RG.14m10M
 Horn(1)10s
 Sektoren/*sectors*
 R: $277^\circ-022^\circ$
 G: $022^\circ-090^\circ$



$53^\circ 53,25' \text{ N } 009^\circ 08,24' \text{ E}$

(WSA Brunsbüttel 57/19) 47/19

★ 42
INT 1366
Letzte NfS:
47/19

Nordostreeede

Trage ein
Insert

Plan C

zwischen

between 53° 52,930' N 009° 08,893' E
53° 53,149' N 009° 09,999' E
53° 53,148' N 009° 10,703' E
53° 52,930' N 009° 10,263' E

16,1 m in dem Gebiet
in the area

und streiche alle Tiefenangaben in dem Gebiet
and delete all hydrography in the area

(WSA Cuxhaven 134/19) 49/19

★ 42
INT 1366
Letzte NfS:
49/19

Obereiderhafen

Trage ein
Insert

Plan E

δ und streiche δ_7 dicht W-lich
and delete close W

54° 18,630' N 009° 41,268' E

(Stadt Rendsburg, Peilplan 03/07/19) 51-52/19

★ 42
INT 1366
Letzte NfS:
51-52/19

Nordostreede

Plan C

Trage ein <i>Insert</i>	11	und streiche <i>and delete</i>	12	dicht S-lich <i>close S</i>	53° 53,128' N 009° 08,911' E
	11 ₁	und streiche <i>and delete</i>	12 ₂	dicht SO-lich <i>close SE</i>	53° 53,073' N 009° 09,075' E
	11 ₃	und streiche <i>and delete</i>	12 ₂	dicht dabei <i>close by</i>	53° 53,128' N 009° 09,180' E
	14	und streiche <i>and delete</i>	14 ₈	dicht dabei <i>close by</i>	53° 53,050' N 009° 11,880' E
	14 ₁	und streiche <i>and delete</i>	14 ₈	dicht O-lich <i>close E</i>	53° 53,064' N 009° 11,525' E
	13 ₄	und streiche <i>and delete</i>	13 ₇	dicht SO-lich <i>close SE</i>	53° 52,993' N 009° 11,675' E
	13 ₆	und streiche <i>and delete</i>	14 ₅	dicht SW-lich <i>close SW</i>	53° 53,002' N 009° 11,974' E
Streiche <i>Delete</i>	15				53° 52,96' N 009° 11,31' E

(WSA Cuxhaven, Peilplan 73765/19) 01-02/20

★ 42
INT 1366
Letzte NfS:
10/20

Kieler Förde

Plan D

Ersetze <i>Replace</i>	11 ₃	durch <i>by</i>	12 ₉		54° 21,633' N 010° 09,630' E
					(BSH N1 SVE/13) 13/20

★ 42
INT 1366
Letzte NfS:
13/20

Nordostreede

Plan C



Ersetze <i>Replace</i>	16,1 m	durch <i>by</i>	15,3 m		53° 53,07' N 009° 10,25' E
					(WSA Cuxhaven 26/20) 14/20

★ 42
INT 1366
Letzte NfS:
16/20

Neuer Vorhafen

Ersetze
Replace

Plan C

 ★ Oc(2)9s durch  ★ VQ(9)5s

53° 53,396' N 009° 08,360' E
(WSA Brunsbüttel 19/20) 18/20

★ 42
INT 1366
Letzte NfS:
18/20

Nordostreeede

Ersetze
Replace

Plan C
durch
15,3 m by 14,6 m
Siehe/see 14/20 – 42

53° 53,07' N 009° 10,25' E

(WSA Cuxhaven 46/20) 20/20

★ 42
INT 1366
Letzte NfS:
20/20

Neuer Vorhafen. Mole 3

Trage ein
Insert

Plan C

  
YBY Q(9)15s



53° 53,326' N 009° 08,209' E

Streiche
Delete

 ★ Oc(2)9s




53° 53,32' N 009° 08,22' E

Ersetze
Replace




 3 durch  Obstn
★ Iso.Y.2s13m by

53° 53,25' N 009° 08,07' E

Verlege
Relocate

  
YB VQ(6)+LFl.10s

nach
to 53° 53,242' N 009° 08,058' E

  
YB VQ(6)+LFl.10s

nach
to 53° 53,242' N 009° 08,155' E

10/20 – T 42 aufgehoben/*cancelled*

16/20 – T 42 aufgehoben/*cancelled*

(WSA Brunsbüttel 03/04/20, 13/05/20) 22/20

★ 42

INT 1366

Letzte NfS:

22/20

Nordostreede**Plan C**

Ersetze

durch

Replace

14,6 m by 16,0 m

53° 53,07' N 009° 10,25' E

Siehe/see 20/20 – 42

(WSA Cuxhaven 67/20) 27-28/20

★ 42

INT 1366

Letzte NfS:

27-28/20

Nord - Ostsee - KanalEINGEZOGEN/*WITHDRAWN*

Anmerkung: Ersetzt durch Karte DE42

Remark: Replaced by chart DE42

(BSH N2/20) 40/20