

Sammelberichtigung Karte 1515

★ 1515

INT 1298

Letzte NfS: 39/18

NEUE AUSGABE/NEW EDITION

(BSH N2/19) 07/19

1515

W-lich Wyspa Dębina

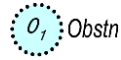
INT 1298

3020

Letzte NfS: 07/19

Trage ein
Insert

Plan D



#(1_g)

53° 30,013' N 014° 37,417' E

53° 30,012' N 014° 37,454' E

(PL 5/78/19) 10/19

1515



Trzebież

INT 1298

3020

Letzte NfS: 10/19

Trage ein
Insert



53° 40,34' N 014° 30,41' E

53° 40,12' N 014° 30,62' E

53° 39,90' N 014° 30,82' E

Ersetze
Replace



durch
by



53° 40,33' N 014° 30,38' E



durch
by



53° 40,11' N 014° 30,59' E



durch
by



53° 39,89' N 014° 30,79' E

Plan A

Trage ein
Insert



53° 39,903' N 014° 30,824' E

Ersetze
Replace



durch
by



53° 39,892' N 014° 30,793' E

(PL 14/180/19) 16/19

1515**Roztoka Odrzańska**

INT 1298

3020

Letzte NfS:

16/19

Trage ein

Insert

53° 38,33' N 014° 35,18' E

Verlege

Relocate

nach

to 53° 38,43' N 014° 35,32' E



nach

to 53° 38,58' N 014° 35,93' E

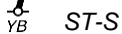


nach

to 53° 38,61' N 014° 35,91' E

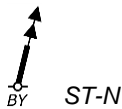
Plan B

Verlege

Relocate

nach

to 53° 38,918' N 014° 37,055' E



nach

to 53° 38,832' N 014° 37,095' E

(PL 38/429/19) 40/19

1515**Zalew Szczeciński (Stettiner Haff), südlicher Teil**

INT 1298

3020

Letzte NfS:

40/19

Plan A

Deckblatt vom 22.11.2019

Block dated 22.11.2019

(PL 43-44/470/19) 48/19

1515**Trzebież**


INT 1298

3020

Letzte NfS:

48/19

Trage ein

Insert

53° 39,722' N 014° 30,953' E

53° 39,655' N 014° 31,068' E

(PL 49/545/19) 51-52/19

1515
INT 1298
3020
Letzte NfS:
51-52/19

NO-lich Kielpiński Ostrów

Trage ein
Insert

Plan C

 Fl.Y.3s
★ Dn

53° 36,311' N 014° 35,731' E

(PL 14-15/204/20) 17/20

1515
INT 1298
3020
Letzte NfS:
17/20

O-lich Skolwin

Streiche
Delete

Pyl
⊙ (R Lts)

53° 31,5' N 014° 37,7' E
53° 31,6' N 014° 38,3' E

Streiche
Delete

Plan D

Pyl
⊙ (R Lts)

53° 31,47' N 014° 37,72' E
53° 31,63' N 014° 38,25' E

(PL 22/328/20) 24/20

1515
INT 1298
Letzte NfS:
24/20

Zalew Szczeciński (Stettiner Haff), südlicher Teil**Plan B**

Deckblatt vom 19.06.2020
Block dated 19.06.2020

(PL 13/197/20) 26/20

1515
INT 1298
3020
Letzte NfS:
26/20

Stepnica

Trage ein
Insert



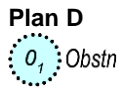
53° 38,920' N 014° 37,125' E

(PL 26/377/20) 27-28/20

1515
INT 1298
3020
Letzte NfS:
27-28/20

W-lich Wyspa Dębina

Streiche
Delete



(1_g)

53° 30,01' N 014° 37,42' E

53° 30,01' N 014° 37,45' E

(PL 29-30/436/20) 31-32/20

1515
INT 1298
3020
Letzte NfS:
31-32/20

Odra

Trage ein
Insert



53° 30,10' N 014° 37,45' E

53° 29,97' N 014° 37,38' E

Trage ein
Insert



★ Iso.G.4s6m1M

53° 30,103' N 014° 37,454' E

53° 29,967' N 014° 37,384' E

(PL 39/537, Lfv./20) 41/20