

Sammelberichtigung Karte 1180

★ 1180

NEUE KARTE/NEW CHART

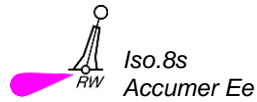
(BSH N2/18) 04/18

★ 1180

Accumer Ee

Letzte NfS:
04/18

Verlege
Relocate



nach
to 53° 46,90' N 007° 24,75' E

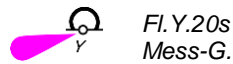
(WSA Emden 29/18) 10/18

★ 1180

N-lich Langeoog

Letzte NfS:
10/18

Trage ein
Insert



53° 46,84' N 007° 29,19' E

(WSA Emden 74/18) 18/18

★ 1180

Otzumer Balje

Letzte NfS:
18/18

Trage ein
Insert



53° 47,56' N 007° 39,95' E



53° 47,59' N 007° 40,26' E

Verlege
Relocate



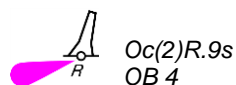
nach
to 53° 48,54' N 007° 40,35' E



nach
to 53° 47,99' N 007° 39,91' E



nach
to 53° 47,98' N 007° 40,18' E



nach
to 53° 47,33' N 007° 39,70' E



nach
to 53° 47,09' N 007° 39,01' E

(WSA Emden 164/18) 34/18

★ 1180

Accumer Ee

Letzte NfS: 35/18

Trage ein
Insertund streiche
*and delete*0₄dicht SW-lich
close SW

53° 45,88' N 007° 25,30' E

0₄und streiche
*and delete*1₂dicht NO-lich
close NE

53° 45,49' N 007° 24,57' E

und streiche
*and delete*0₅dicht NW-lich
close NW

53° 45,21' N 007° 25,21' E

(WSA Emden, Peilplan 69130/18) 35/18

★ 1180

Hullbalje. Landbalje

Letzte NfS:
35/18Trage ein
Insert

Fl.Y.5s

53° 44,68' N 007° 38,05' E

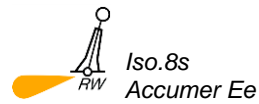
53° 43,79' N 007° 44,97' E

(WSA Emden 37/19) 08/19

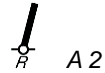
★ 1180

Accumer Ee. Otzumer Balje

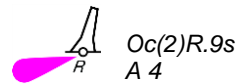
Letzte NfS: 08/19

Verlege
Relocate

nach
to 53° 46,97' N 007° 25,60' E



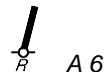
nach
to 53° 46,51' N 007° 25,71' E



nach
to 53° 46,13' N 007° 25,83' E



nach
to 53° 46,12' N 007° 25,75' E



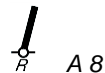
nach
to 53° 45,69' N 007° 25,99' E



nach
to 53° 45,68' N 007° 25,90' E



nach
to 53° 45,20' N 007° 25,90' E



nach
to 53° 45,19' N 007° 26,08' E



nach
to 53° 48,10' N 007° 36,36' E



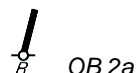
nach
to 53° 47,71' N 007° 36,38' E



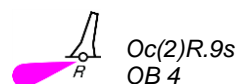
nach
to 53° 47,75' N 007° 36,61' E



nach
to 53° 47,25' N 007° 36,67' E



nach
to 53° 47,33' N 007° 36,80' E



nach
to 53° 47,31' N 007° 36,40' E



nach
to 53° 47,00' N 007° 37,93' E

Siehe/see 34/18 – 1180

(WSA Emden 88, 93, 95/19) 16/19

★ 1180

Accumer Ee. Otzumer Balje. Langeooger Wattfahrwasser

Letzte NfS:
16/19

Verlege
Relocate



FI(2+1)G.15s
A 9/B 26

nach
to 53° 43,12' N 007° 27,02' E



A 14
Langeoog. Watt 1

nach
to 53° 43,16' N 007° 30,07' E

Trage ein
Insert



A 17

und streiche
and delete



A 17

dicht dabei
close by

53° 42,99' N 007° 30,11' E



LW 3

53° 43,48' N 007° 30,76' E

0₅

und streiche
and delete

2₉

dicht O-lich
close E

53° 47,42' N 007° 37,03' E

Anmerkung: Die 2-m-Tiefenlinie ist entsprechend westwärts zu erweitern.

Remark: The 2m depth contour has to be extended accordingly westwards.

2₇

und streiche
and delete

3₆

dicht dabei
close by

53° 45,36' N 007° 38,84' E



0₆

und streiche
and delete

0₇

dicht dabei
close by

53° 44,83' N 007° 38,42' E

Plan A

Verlege
Relocate



A 14
Langeoog. Watt 1

nach
to 53° 43,158' N 007° 30,072' E

Streiche
Delete



A 17

53° 43,14' N 007° 30,15' E

(WSA Emden 137, 138/19; WSA Emden, Peilplan 71438, 71878/19) 24/19

★ 1180

Accumer Ee

Letzte NfS:
24/19

Verlege
Relocate



A 11
Accumersieler Balje 2

nach
to 53° 43,04' N 007° 28,29' E



A 13

nach
to 53° 43,10' N 007° 28,71' E

(WSA Emden 146/19) 25/19

★ 1180

Otzumer Balje. Accumer Ee. Ruteplate

Letzte NfS:
25/19


Trage ein
Insert

2₁ und streiche 3₁ dicht dabei
and delete close by 53° 43,00' N 007° 30,69' E

 und streiche 5₆ dicht dabei
and delete close by 53° 42,70' N 007° 30,84' E


Ersetze
Replace

4₂ durch 3₂ 53° 42,20' N 007° 32,07' E
by

2₄ durch  53° 42,21' N 007° 35,04' E
by

Verlege
Relocate

 Iso.4s
Otzumer Balje nach
to 53° 48,04' N 007° 35,76' E

 OB 1 nach
to 53° 47,27' N 007° 37,40' E

 OB 2 nach
to 53° 47,68' N 007° 36,20' E

 OB 2a nach
to 53° 47,38' N 007° 36,85' E

 OB 3 nach
to 53° 46,20' N 007° 38,41' E

 Oc(2)R.9s
OB 4 nach
to 53° 47,37' N 007° 37,45' E

 OB 6 nach
to 53° 47,02' N 007° 38,02' E

 A 2 nach
to 53° 46,57' N 007° 25,82' E

 Oc(2)R.9s
A 4 nach
to 53° 46,21' N 007° 25,91' E

 A 1 nach
to 53° 46,12' N 007° 25,82' E

Streiche
Delete

 OB 1a 53° 47,3' N 007° 36,7' E

 A 1a 53° 45,7' N 007° 25,9' E

Siehe/see 16/19 – 1180

(WSA Emden, Peilplan 72291/19; WSA Emden 155, 156/19) 27/19

★ 1180

Otzumer Balje

Letzte NfS:
27/19

Trage ein
Insert

$\overline{5}_7$ und streiche $\overline{6}_2$ dicht dabei
and delete *close by*

53° 45,27' N 007° 39,45' E

$\overline{0}_5$ und streiche $\overline{0}_8$ dicht dabei
and delete *close by*

53° 44,03' N 007° 45,96' E

Ersetze
Replace

$\overline{8}_4$ durch $\overline{6}_8$
by

53° 44,40' N 007° 42,00' E

(WSA Emden, Peilplan 72633/19) 34/19

★ 1180

Otzumer Balje

Letzte NfS:
34/19

Trage ein
Insert

$\overline{0}_5$ und streiche $\overline{0}_8$ dicht dabei
and delete *close by*

53° 47,20' N 007° 37,26' E

(WSA Emden, Peilplan 72634/19) 36/19

★ 1180

Accumer Ee

Letzte NfS:
36/19

Trage ein
Insert

$\overline{1}_2$

53° 46,21' N 007° 25,83' E

(WSA Emden, Peilplan 73553/19) 41/19

★ 1180

Accumer Ee

Letzte NfS:
41/19

Verlege
Relocate

 A 1

nach

to 53° 46,13' N 007° 25,96' E

(WSA Emden 238/19) 50/19

★ 1180

Otzumer Balje

Letzte NfS:
50/19

Trage ein
Insert

$\overline{6}_7$ und streiche $\overline{13}$ dicht dabei
and delete *close by*

53° 43,47' N 007° 43,03' E

(WSA Emden, Peilplan 74127/19) 03/20

★ 1180

Norderriff

Letzte NfS:
03/20

Streiche
Delete



53° 47,3' N 007° 38,5' E



53° 47,7' N 007° 40,3' E

(WSA Ems-Nordsee 24/20) 12/20

★ 1180

Accumer Ee

Letzte NfS:
12/20

Verlege
Relocate



nach

to 53° 46,62' N 007° 24,02' E



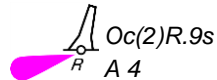
nach

to 53° 46,22' N 007° 24,41' E



nach

to 53° 45,64' N 007° 25,44' E



nach

to 53° 45,88' N 007° 24,73' E



nach

to 53° 45,65' N 007° 25,65' E

(WSA Ems-Nordsee 44/20) 17/20

★ 1180

Accumer Ee. Otzumer Balje

Letzte NfS:
17/20

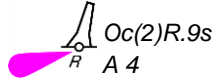
Verlege
Relocate



A 2

nach

to 53° 46,25' N 007° 24,50' E

Oc(2)R.9s
A 4

nach

to 53° 45,98' N 007° 25,07' E



A 1

nach

to 53° 45,72' N 007° 25,47' E



A 6

nach

to 53° 45,67' N 007° 25,75' E

Siehe/see 17/20 – 1180

Iso.4s
RW
Otzumer Balje

nach

to 53° 48,26' N 007° 36,17' E



OB 2

nach

to 53° 47,99' N 007° 36,72' E



OB 2a

nach

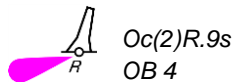
to 53° 47,73' N 007° 37,20' E



OB 1

nach

to 53° 47,47' N 007° 37,54' E

Oc(2)R.9s
OB 4

nach

to 53° 47,51' N 007° 37,60' E

Trage ein
Insert



53° 47,64' N 007° 37,21' E

(WSA Ems-Nordsee 124, 130, 131/20) 35/20

★ 1180

Accmer Ee. Otzumer Balje

Letzte NfS:
35/20

Trage ein
Insert

und streiche
and delete2₆dicht dabei
close by

53° 46,10' N 007° 24,86' E



53° 47,71' N 007° 37,27' E

(WSA Ems-Nordsee, Survey 76913, 76994/20) 38/20